







12345 25	Deze kaart is noordgericht Perceelnummer Huisnummer	Schaal 1: 500	
	Vastgestelde kadastrale grens	Kadastrale gemeente	Steenwijk
	Voorlopige kadastrale grens	Sectie	G
	Administratieve kadastrale grens	Perceel	2298
	Bebouwing		

Voor een eensluitend uittreksel, geleverd op 19 maart 2024
De bewaarder van het kadaster en de openbare registers

Aan dit uittreksel kunnen geen betrouwbare maten worden ontleend.
De Dienst voor het kadaster en de openbare registers behoudt zich de intellectuele eigendomsrechten voor, waaronder het auteursrecht en het databankenrecht.

